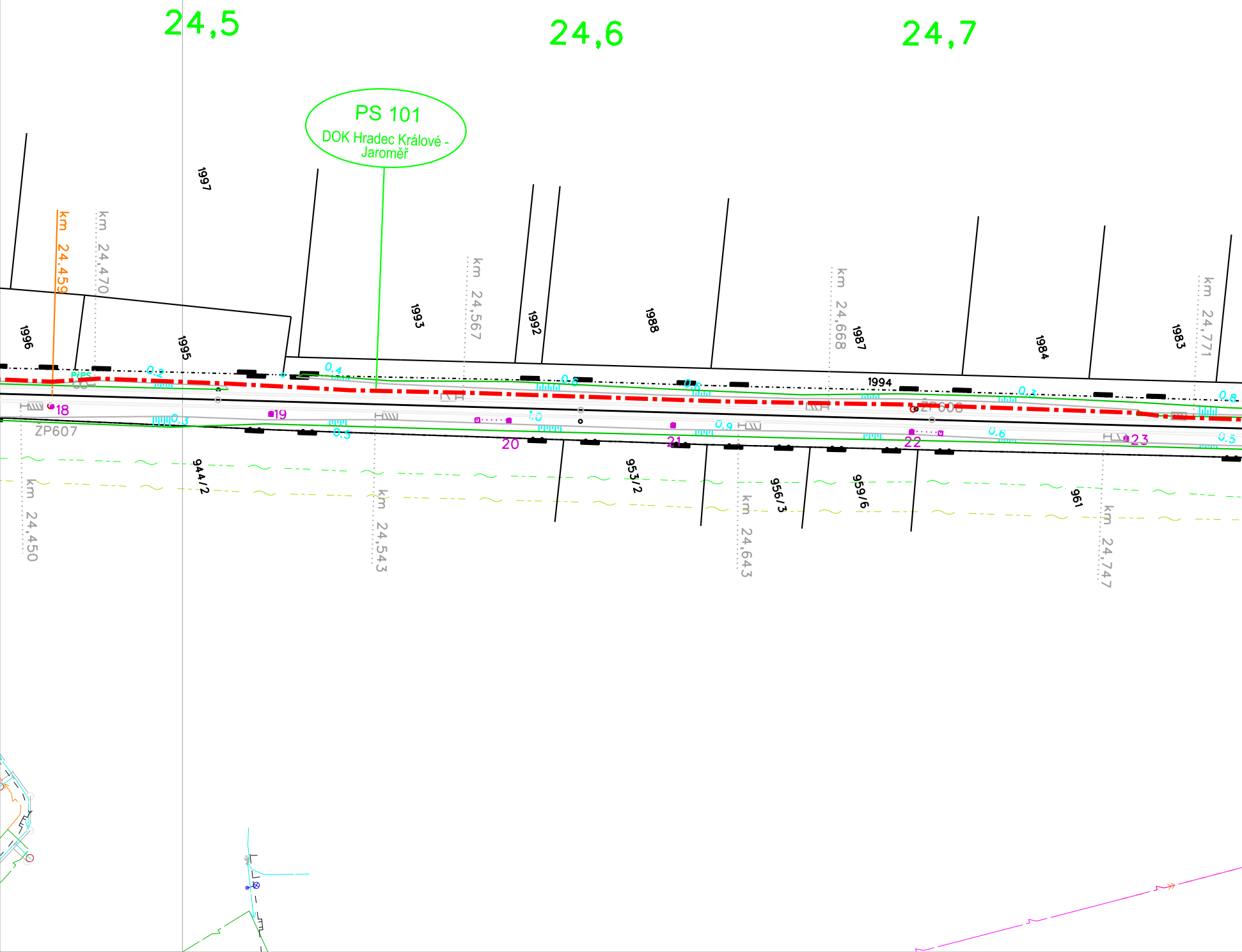
24,5
24,6
24,7
PS 101
DOK Hradec Králové - Jaroměř
km 24.459
km 24,470
km 24,567
km 24,668
km 24,771
1997
1996
1995
1993
1992
1988
1987
1984
1983
1994
0.2
0.4
0.6
0.6
0.3
0.8
PrPS
18
19
20
21
22
23
ZP607
ZP608
0.3
0.5
1.0
0.9
0.6
0.5
944/2
953/2
956/3
959/6
961
km 24,450
km 24,543
km 24,643
km 24,747

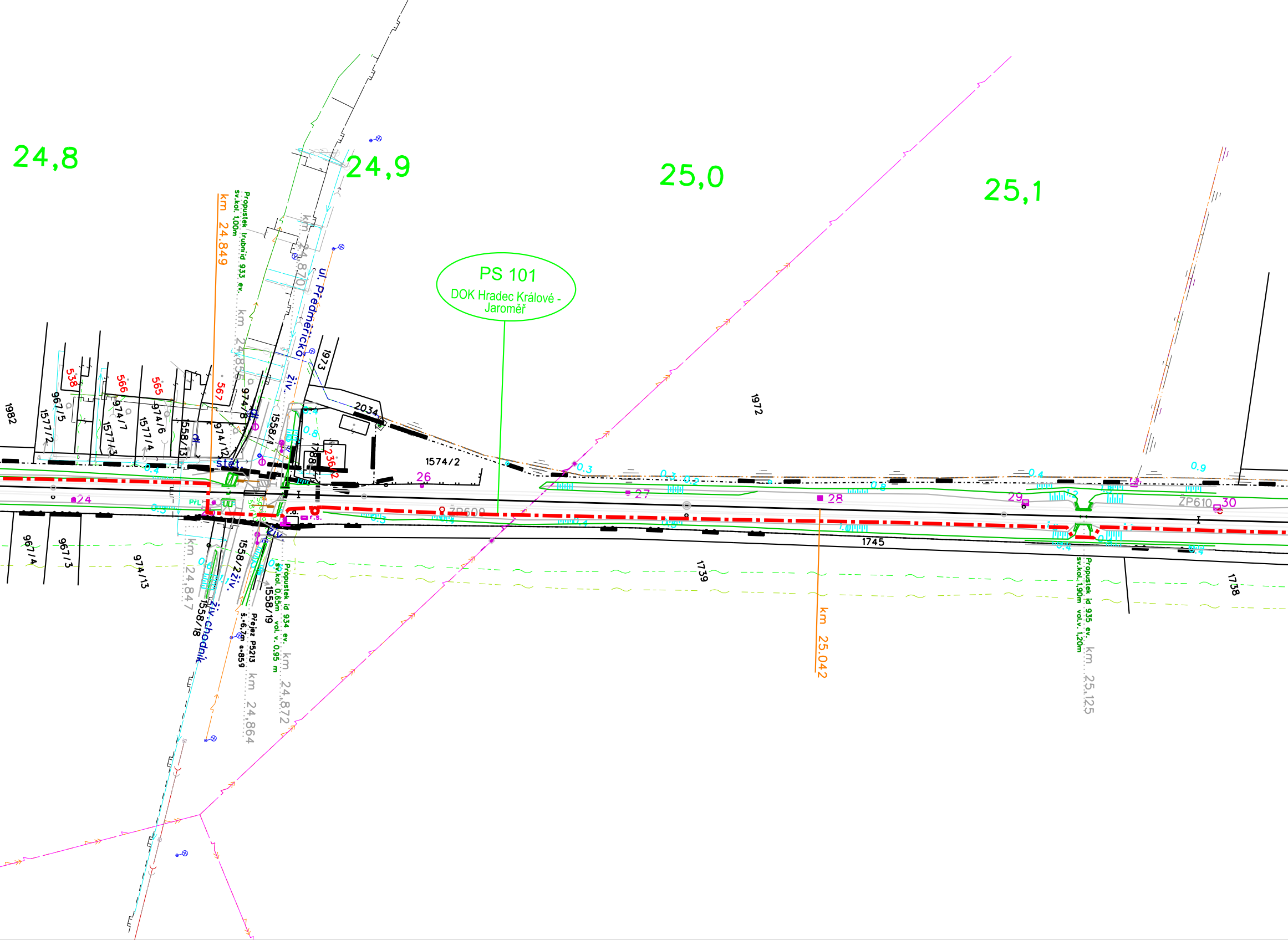
24,8
24,9
25,0
25,1
PS 101
DOK Hradec Králové - Jaroměř
km 24.849
Propustek trubní id 933 ev.
sv.kol. 1,00m
km 24.870
km 24.855
ul. Předměřická
živ.
1973
2034
1972
1574/2
1982
1577/2
967/5
538
566
974/7
1577/3
565
1577/4
974/6
1558/13
567
974/8
974/12
1558/1
1788
236/2
stět.
dl.
26
24
27
28
29
30
ZP609
ZP610
1745
1739
1738
967/4
967/3
974/13
km 24.847
1558/2
živ.
1558/18
živ.chodník
1558/19
Přejez P5213
š.=6,7m e=859
Propustek id 934 ev.
sv.kol. 0,65m vol. v. 0,95 m
km 24.864
km 24.872
km 25.042
Propustek id 935 ev.
sv.kol. 1,90m vol.v. 1,20m
km 25.125
0.3
0.4
0.8
0.9
1.0
1.2
PřL
r.s.
v.o.

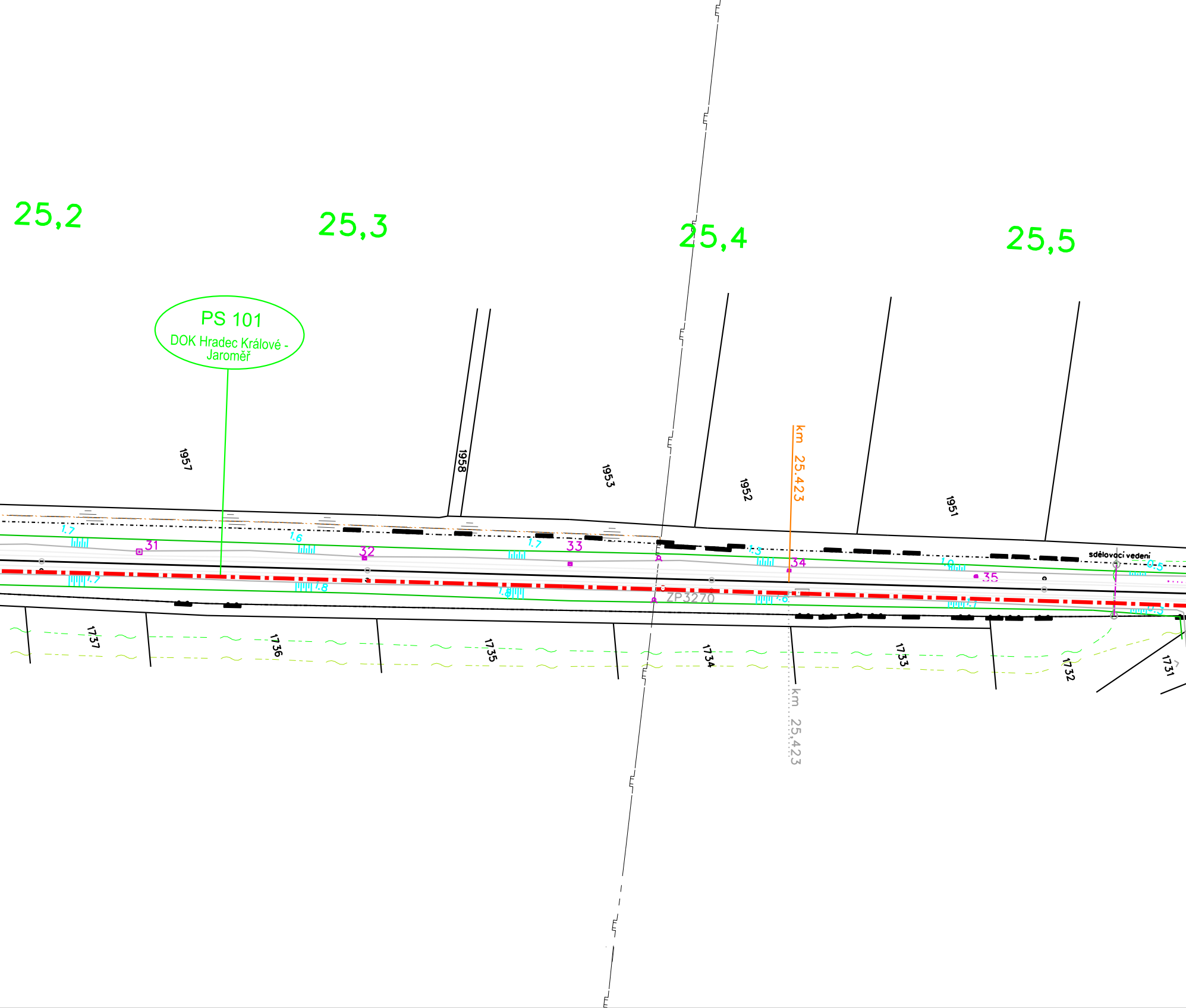
25,2
25,3
25,4
25,5
PS 101
DOK Hradec Králové -
Jaroměř
1957
1958
1953
1952
1951
km 25,423
sdělovací vedení
1.7
1.6
1.7
1.3
1.0
0.5
31
32
33
34
35
1.7
1.8
1.8
1.6
1.1
0.5
ZP3270
km 25,423
1737
1736
1735
1734
1733
1732
1731

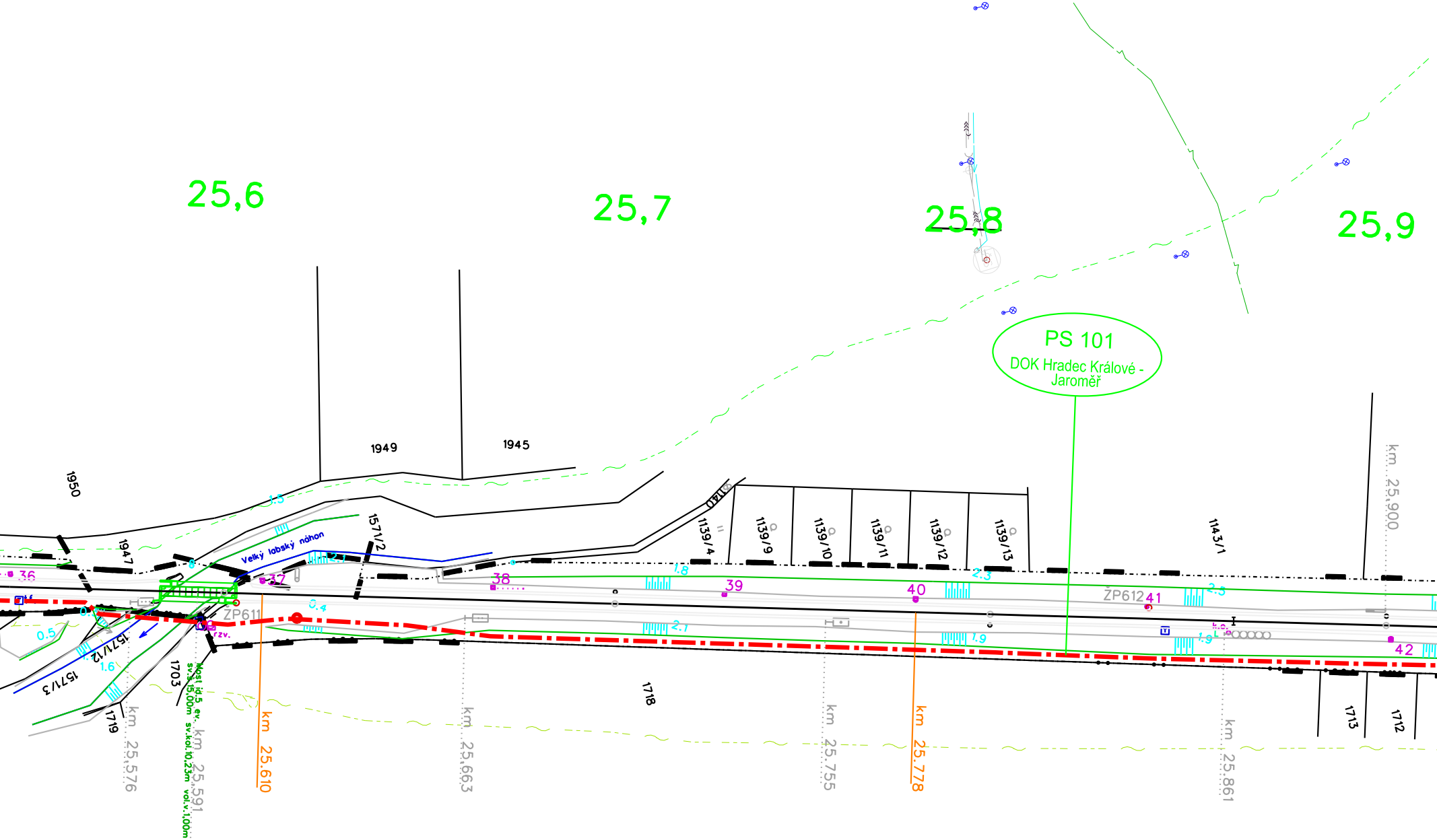
25,6
25,7
25,8
25,9
PS 101
DOK Hradec Králové - Jaroměř
1950
1949
1945
1947
1571/2
Velký labský náhon
1140
1139/4
1139/9
1139/10
1139/11
1139/12
1139/13
1143/1
36
37
38
39
40
41
42
ŽP611
ŽP612
1.5
1.8
2.3
2.1
0.4
0.5
1.6
1.9
rzv.
1571/12
1571/3
1703
1719
1718
1713
1712
Most id.5 ev.
sv.š.15,00m sv.kol.10,23m vol.v.1,00m
km 25.576
km 25.591
km 25.610
km 25.663
km 25.755
km 25.778
km 25.861
km 25.900

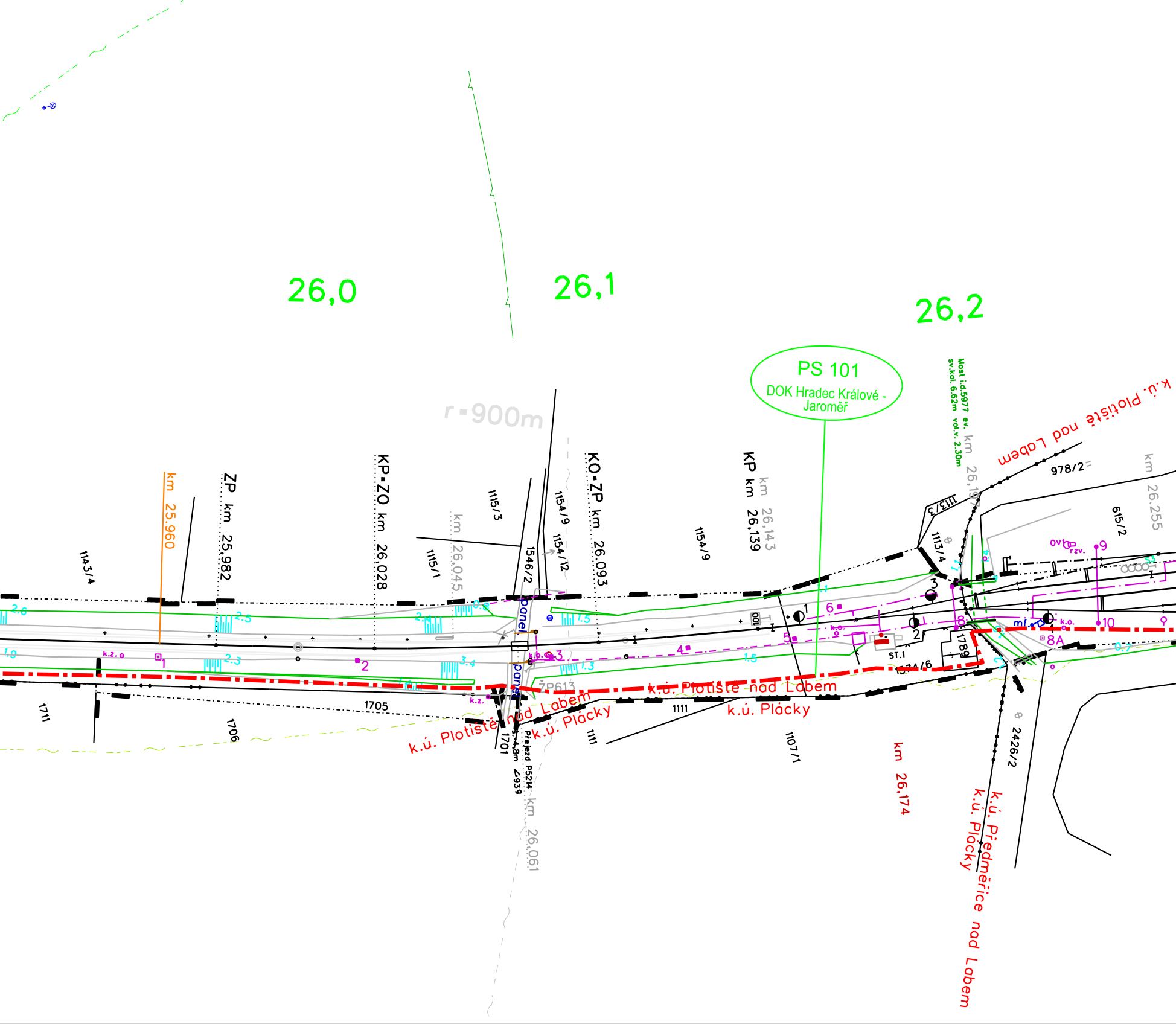
26,0
26,1
26,2
PS 101
DOK Hradec Králové - Jaroměř
Most i.d.5977 ev. km 26,197
sv.kol. 6.62m vol.v. 2.30m
r = 900m
km 25,960
ZP km 25,982
KP-ZO km 26,028
km 26,045
KO-ZP km 26.093
KP km 26,139
km 26,143
km 26.255
km 26,174
km 26,061
Přejezd P5214
š. 4,8m ∠939
k.ú. Plotiště nad Labem
k.ú. Plácky
k.ú. Předměřice nad Labem
1143/4
1115/3
1115/1
1154/9
1154/12
1546/2
1113/3
1113/4
978/2
615/2
1789
1574/6
ST.1
1711
1705
1706
1701
1111
1107/1
2426/2
panel
ŽP613
k.z.
k.o.
mf.
ovt
rzv.
1
2
3
4
5
6
8
8A
9
10
2.6
2.5
2.4
2.3
0.8
1.5
1.3
3.4
1.9
1.1
0.7

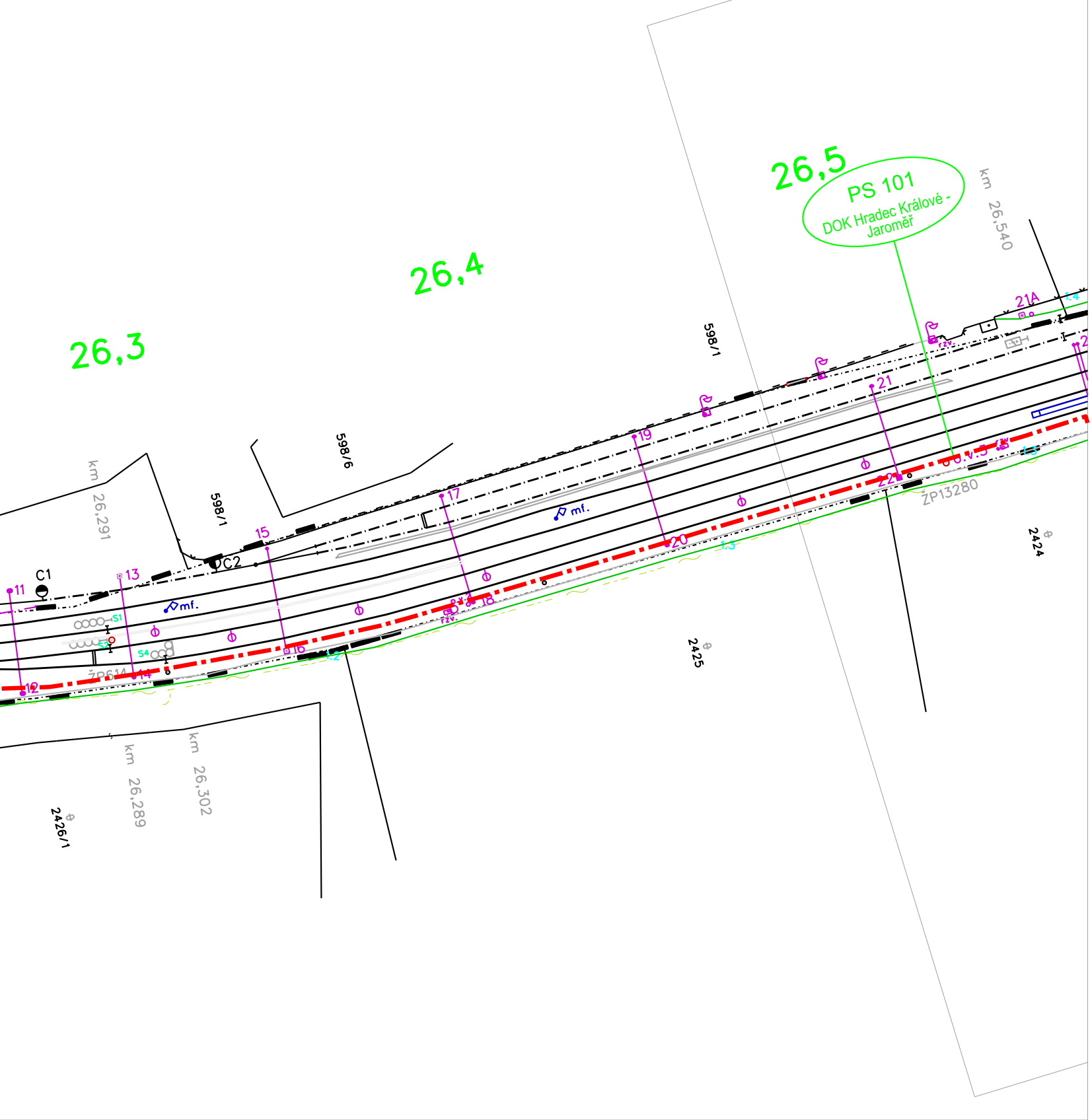
26,3
26,4
26,5
PS 101
DOK Hradec Králové - Jaroměř
km 26,540
km 26,291
km 26,289
km 26,302
598/6
598/1
598/1
2425
2424
2426/1
C1
C2
11
12
13
14
15
16
17
18
19
20
21
21A
22
mf.
mf.
S1
S2
S4
ŽP13280
ŽP614
1.2
1.3
1.4

Legenda stávajících inženýr

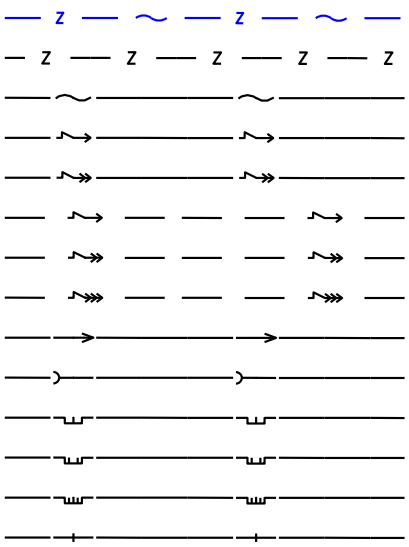

Legenda:

🟥 projektovaná tras

SEZNAM PS/SO:

PS 101 DOK HRADEC KRÁLOVÉ
SO 201 STAVEBNÍ ÚPRAVY PB

Poznámka:
Zákres všech inženýrských sítí má pouze informativní
V ochraných pásmech inženýrských sítí je nutný opat
Veškerá křížení kabelů s tratí či inženýskymi sítěmi mus
ČSN 37 5711 Křižovatky kabelových vedení s železnic

ských sítí:

PROJEKTOVANÁ TRASA ZAB. KABELŮ V RÁMCI JINÉ STAVBY
STÁVAJÍCÍ ZABEZPEČOVACÍ KABELY SŽDC
SDĚLOVACÍ KABELY
NN KABELY PODZEMNÍ
VN KABELY PODZEMNÍ
NN KABELY NADZEMNÍ
VN KABELY NADZEMNÍ
VVN KABELY NADZEMNÍ
VODOVOD
KANALIZACE
NTL PLYNOVOD
STL PLYNOVOD
VTL PLYNOVOD
TEPLOVOD

a TK, HDPE trubky

- JAROMĚŘ
ŽST SMIŘICE

charakter, před realizací je nutné vytyčení jejich správci.
trný ruční výkop.
i splňovat normy:
čními dráhami: ČSN 73 6005 Prostorové uspořádání sítí technického vybavení

			ČÍSLO SOUPRAVY:
Č. ZMĚNY	DATUM	POPIS REVIZE	

HLAVNÍ INŽENÝR	Ing. Roman Skoták	IXPROJEKTA
ODPOVĚDNÝ PROJ.	Jiří Kučera	IXPROJEKTA s.r.o. Bidláky 837/20 639 00 Brno - Štýřice
VYPRACOVAL	Jiří Kučera	
KONTROLOVAL	Ing. Jiří Šipr	
ČÍS. ZAKÁZKY	16036	

INVESTOR:	SŽDC, s.o., Dlážděná 1003/7, 110 00 Praha 1	KRAJ/ÚŘAD:	Královehradecký
OBJEDNAVATEL:	SŽDC, s.o., Stavební správa východ, Nerudova 1, 772 58 Olomouc	LOKALITA:	---
NÁZEV OBJEKTU:	Výstavba DOK v úseku Hradec Králové, hl.n. - Jaroměř C. SITUACE STAVBY	FORMÁT	8xA4
		MĚŘÍTKO	1:1000
		DATUM	01/2017
		STUPEŇ	PROJEKT
NÁZEV VÝKRESU:	Koordinační situace stavby 1:1.000, list 2	ČÁST DOKUM. C.2	PŘÍLOHA 2.02